

# GENERALNI URBANISTIČKI PLAN GRADA VARAŽDINA

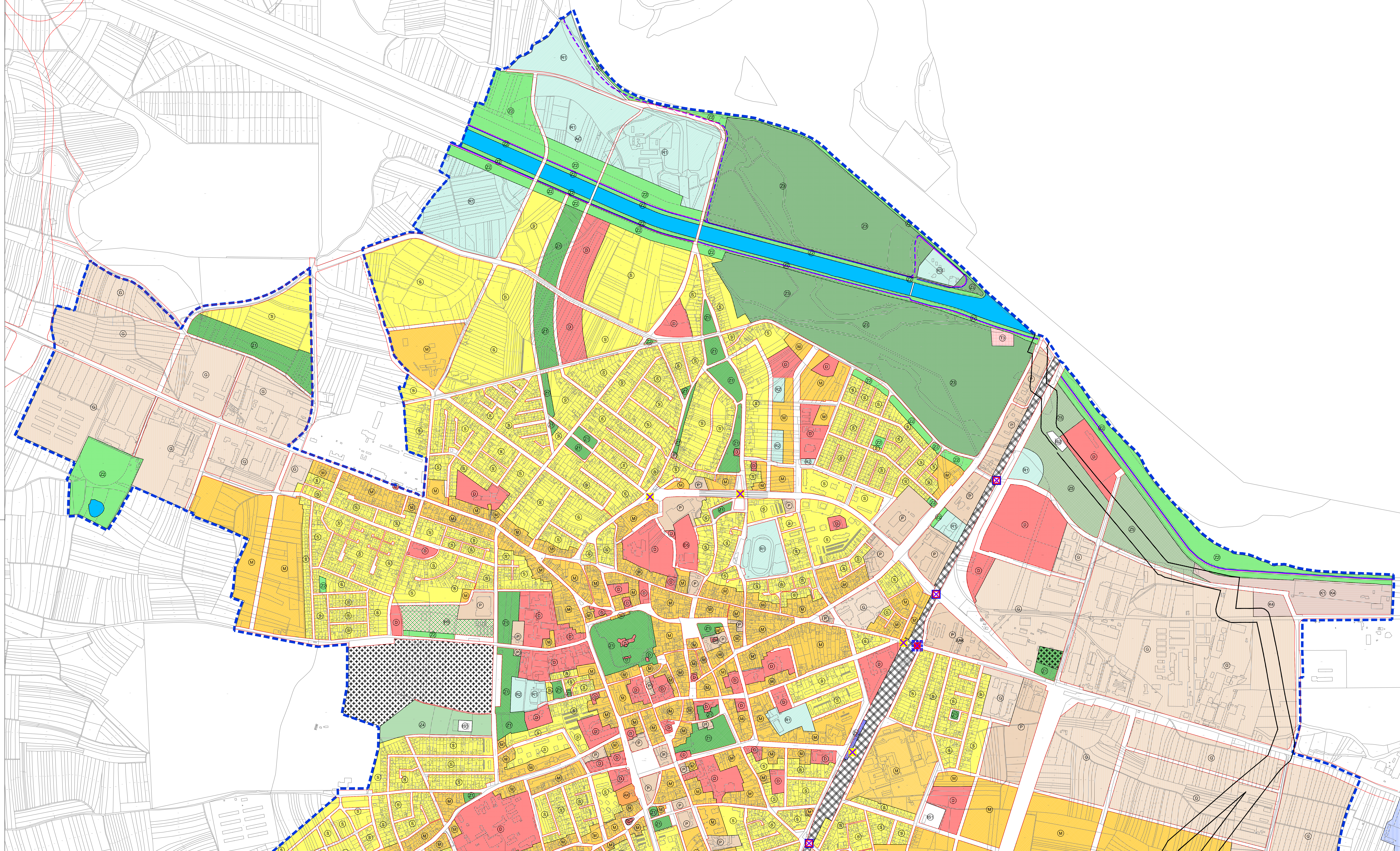
## - III izmjene i dopune -

### NAMJENA I KORIŠTENJE PROSTORA


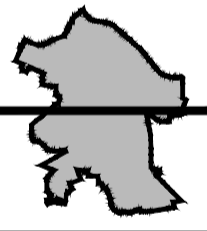


TUMAČ PLANSKOG ZNAKOVLJA

- GRANICA GUP-a
- RAZVOJ I UREĐENJE NASELJA**
- KORIDOR PROMETNICA
- MOGUĆI KORIDOR PROMETNICA
- STAMBENA NAMJENA
- MJESOVITA NAMJENA
- JAVNA I DRUŠTVENA NAMJENA
- POSLOVNA NAMJENA
- POSLOVNA NAMJENA U PEROVNOM ZELENILU
- POSLOVNO TURISTIČKA NAMJENA
- POSLOVNA NAMJENA U PEROVNOM ZELENILU
- PROIZVODNO POSLOVNA NAMJENA
- GOSPODARSKA KOMUNALNA NAMJENA
- KOMUNALNO - SERVISNA NAMJENA
- UGOSTITELJSKO TURISTIČKA NAMJENA
- POVRŠINE INFRASTRUKTURNIH SUSTAVA
- ŠPORTSKO REKREACIJSKA NAMJENA
- JAVNE ZELENE POVRŠINE - uređeni parkovi
- JAVNE ZELENE POVRŠINE - uređene zelene površine
- ZAŠTITNE ZELENE POVRŠINE - park šuma
- ZAŠTITNE ZELENE POVRŠINE - sadna zelenila
- ZAŠTITNE ZELENE POVRŠINE
- POLJOPRIVREDNE POVRŠINE
- GROBLJE
- SPOMEN GROBLJE
- VODENE POVRŠINE
- AUTOBUSNI KOLODVOR
- ZONA ŽELJEZNICE I ŽELJEZNIČKIH POSTROJEŃJA
- ŽELJEZNIČKI KOLODVOR
- ŽELJEZNIČKA STANICA
- TEHNIČKO PUTNIČKI KOLODVOR
- TERETNI KOLODVOR
- PRIELAZ PRUGE U JEDNOJ RAZINI
- PJEŠAČKI PRIELAZ PRUGE U DVIJE RAZINE
- PRIELAZ PRUGE U DVIJE RAZINE
- MOGUĆI ALTERNATIVNI PRIELAZ PRUGE U JEDNOJ I DVIJE RAZINE
- NASIP
- ZAŠTITNI KORIDOR PLINOVODA



LIST 1. (A)



<p>Općina: Varaždinska</p> <p>Grad: Varaždin</p> <p>Naziv prostornog plana: GENERALNI URBANISTIČKI PLAN GRADA VARAŽDINA - III. IZMJENE I DOPUNE - NAMJENA I KORIŠTENJE PROSTORA</p> <p>Naziv kartografskog prikaza: I.1/A) Mjerilo kartografskog prikaza: 1:5000</p> <p>Broj kartografskog prikaza: Odluka o izradi Izmjena i dopuna Generalnog urbanističkog plana Grada Varaždina - III. Izmjene i dopune - Namjena i korištenje prostora (Službeni vjesnik Grada Varaždina) broj: 2/09, 7/12, 6/14 i 9/15</p> <p>Odluka Gradskog vijeća o donošenju plana: "Službeni vjesnik Grada Varaždina" broj: 2/09, 7/12, 6/14 i 9/15</p>	
<p>Javna rasprava (datum objave):</p> <p>Priča tijela odgovornog za provođenje javne rasprave:</p>	<p>Javni sviđ:</p> <p>Odgovorna osoba za provođenje javne rasprave: Mario Sambek, dipl. ing. geod.</p>
<p>Pravna osoba / tijelo koje je izradilo plan:</p> <p>Priča pravne osobe / tijela koje je izradilo plan:</p>	<p>Odgovorna osoba: Dario Heber, dipl.ing.grad.</p>
<p>Voditelj izrade plana: Zoran Heber dipl. ing. arh.</p> <p>Svrhu i m u izradi plana:</p> <p>1. Zoran Heber, dipl. ing. arh.</p> <p>2. Daliborka Pavković as. arh.</p> <p>3. Goran Bačković dipl. ing. prom.</p> <p>4. Miroslav Šturm dipl. ing. arh.</p>	<p>Prijedlog: Gradsko vijeće:</p> <p>Željko Heber dipl. arh.</p>
<p>Izdatostvo ovog prostornog plana i izbornik ovog plana:</p>	<p>Priča nadležnog tijela:</p>